

BASES DE DATOS PÚBLICAS

Sígale el pulso a temas de conflicto y posconflicto en Colombia

Red Nacional de Información al Servicio de las Víctimas

http://rni.unidadvictimas.gov.co/?page_id=1629

Esta herramienta, creada por la Unidad para la Atención y Reparación Integral a las Víctimas del conflicto armado, entrega cifras de victimizaciones por año, hecho victimizante, con enfoque diferencial (étnias, género, rango de edad, discapacidad) y datos puntuales sobre desplazamiento forzado. La información estadística está representada en gráficas dinámicas y mapas geográficos.

Toda la información consultada puede ser filtrada por departamento, municipio y año aplicando la variable de lugar ocurrencia o lugar declaración del hecho.



Reportes

Fuente: RNI - Red Nacional de Información
Fecha de corte: 01 dic 2013

[Reporte General](#) [Víctimas por año](#) [Hechos](#) [Enfoque diferencial](#) [Desplazamiento](#) [Mapas](#)

Reporte General

Total Nacional

Personas
5.900.211

Eventos
8.600.249

*Personas: Víctima identificada de manera única ya sea por su número de identificación, por su nombre completo o por una combinación de ellos.
*Eventos: Ocurrencia de un hecho victimizante a una persona, en un lugar (municipio) y en una fecha determinada.

[Desagregado por hecho](#) [Departamento](#) [Año de Ocurrencia](#) [Edad](#) [Género](#) [Etnia](#) [Discapacidad](#)

Desagregado por hecho

HECHO	PERSONAS
Abandono o Despojo Forzado de Tierras	7.189

HECHO	EVENTOS
Abandono Forzado de Tierras	7.329

Mapa sobre riesgos de violaciones de Derechos Humanos

<http://www.defensoria.org.co/infografias/sat.php>

La Defensoría Nacional del Pueblo, a través del Sistema de Alertas Tempranas –SAT– elaboró un mapa nacional sobre riesgos de violaciones de Derechos Humanos relacionados con el conflicto armado interno.

La herramienta genera informes de riesgo por tipo de conducta, por mes y año.





Defensoría del Pueblo
COLOMBIA

Mapa nacional sobre riesgos de violaciones de derechos humanos relacionados con el conflicto armado interno

Sistema de Alertas Tempranas - SAT

Inicio

Vea los informes de riesgo por tipo de conducta

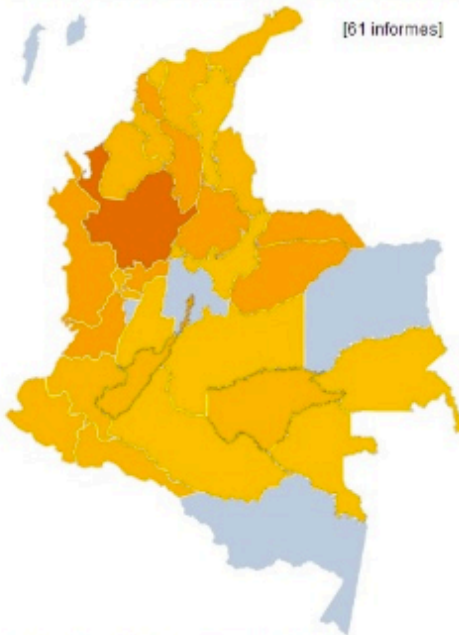
Vea los informes por mes y año

--seleccione--

--seleccione--

Informes de riesgo (Septiembre de 2012 - Noviembre de 2013)

[61 informes]

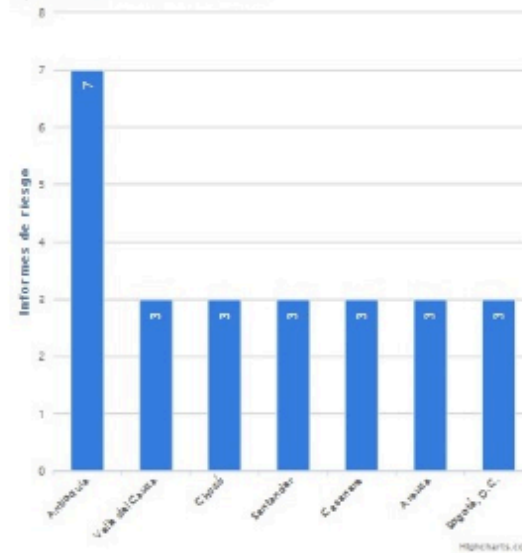


Haga clic sobre el departamento respectivo para ver los informes de riesgo asociados.

Información

Departamentos con mayor número de informes de riesgos

Septiembre de 2012 - noviembre de 2013



Monitor - Sala de Situación Humanitaria

<http://monitor.colombiassh.org/>

La Oficina para la Coordinación de Asuntos Humanitarios, -OCHA- de las Naciones Unidas en Colombia, ha puesto a disposición la herramienta para poder visualizar la situación humanitaria en el país de manera georeferenciada.

El Monitor entrega datos actualizados tanto de violencia armada como de desastres naturales. La información es suministrada por múltiples fuentes.



de Hasta O consultar:

Violencia Armada

Total Eventos: **39.384**

Filtrar categorías ▾

+ Reportar un evento

Desastres

Total Eventos: **13.551**

Filtrar categorías ▾

+ Reportar un evento



Sala Humanitaria

<http://www.salahumanitaria.co/>

Este portal es un espacio de información y comunicación sobre la situación humanitaria en Colombia y la respuesta complementaria del Equipo Humanitario de País. Se reúne la información de cerca de 40 de las principales organizaciones humanitarias internacionales que de manera coordinada y complementaria al Estado Colombiano, brindan asistencia en lugares remotos de difícil acceso.

La herramienta entrega reportes, evaluaciones, estadísticas, directorio, calendarios y diversa información relacionada con eventos de tipo humanitario y aquellos presentando en el marco del conflicto armado.

Noticias

Indígenas Awá se desplazan en Ricaurte (Nariño)



Leer más

Afectación por sismo e inundaciones en Sipi (Chocó)

inundaciones posiblemente relacionadas con un sismo ocurrido el 4 de enero, afectaron a cerca de 9.000 personas en el municipio de Sipi (Chocó). Al menos 150 viviendas se encuentran en zona de alto riesgo y deben ser reubicadas de forma urgente.

La emergencia dejó inhabilitado el acueducto municipal y causó daños importantes en la infraestructura de saneamiento.

Las capacidades de respuesta limitadas del municipio, y la presencia de actores armados en zona rural,

Monitor humanitario

Consultar: Última semana | 22-Enero 2014 al 29-Enero 2014

Mapa de personas afectadas | Mapa de número de eventos | Desagrupar mapa por categoría



Visualización de eventos georeferenciados de múltiples fuentes de información tanto de desastres naturales como de violencia armada. Consulte todos los detalles en <http://monitor.colombiassh.org>

Tendencia | Resumen | Lista de eventos

Conteo en el tiempo



Violencia Armada

Victimas por grupo poblacional

Otro: 6.7 %



Reporte de víctimas de minas antipersonal

<http://www.accioncontraminas.gov.co/Paginas/victimas.aspx>

El Programa Presidencial para la Acción Integral contra Minas Antipersonal, a través de un sistema de información pública entrega cifras de manera georefenciada, por tipo de población, rango de edad y sexo, municipios y departamentos, de las víctimas de Minas Antipersonal (MAP) y Munición sin Explotar (MUSE).

La información contempla datos desde el año 1990.



País:ma

Víctimas de Minas Antipersonal Glosario Gestión de Información Depuración Registros Situación Actual

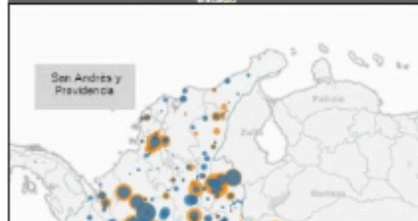
VÍCTIMAS MINAS ANTIPERSONAL EN EL MUNDO

- De acuerdo con información del Landmine Monitor 2012, en 2011 se reportaron un total de 4.286 víctimas de minas antipersonal en el mundo, en comparación con 4.191 reportadas en 2010. Ello, significa un aumento del 2%. Del total de las víctimas, 1.320 (30%) murieron a causa del accidente, 2.907 (68%) resultaron heridos y sobre las 59 (2%) restantes no se tiene conocimiento sobre su estado. Así mismo, de las víctimas registradas 2.874 (67%) son civiles, 1.041 (24%) son miembros de la Fuerza Pública, 83 (2%) son desminadoras, mientras que de los 287 (7%) restantes no se tiene información. En cuanto al sexo, el 76% de las víctimas (3.277) fueron hombres, el 9% (379) mujeres y sobre el 15% (630) restante no se tiene información. Por último, de las víctimas sobre las que se conoce su edad, el 42% era menor de edad al momento del accidente, mientras que el 58% son mayores de edad.

SITUACIÓN DE VÍCTIMAS COLOMBIA 1990 – DICIEMBRE 31 DEL 2013

- En el periodo 1990 – DICIEMBRE de 2013, se registraron un total de 10.610 víctimas por MAP y MUSE. De éstas, el 39% (4.107) son civiles y el 61% (6.503) miembros de la Fuerza Pública. Entre Enero y DICIEMBRE de 2013, se registraron un total de 359 víctimas, 157 (45%) civiles y 202 (55%) militares.
- Del total de víctimas reportadas en el periodo 1990 – DICIEMBRE de 2013, el 80% (8.454) resultó herida y el 20% (2.156) murió. De los 4.107 afectados civiles, 3.318 (81%) resultaron heridos y 789 (19%) murieron. De los 6.503 miembros de la Fuerza Pública afectados, 5.136 (79%) quedaron heridos y 1.367 (21%) fallecieron. Entre enero y DICIEMBRE de 2013, 137 civiles y 184 miembros de la Fuerza Pública quedaron heridos; 20 civiles y 18 miembros de la Fuerza Pública murieron.

Víctimas Civiles y Víctimas de la Fuerza Pública según condición y estado



Año	Civil		Fuerza pública		Total Anual
	Herido	Muerto	Herido	Muerto	
1990	2	1	8	11	22
1991	7	6	46	10	69
1992	30	14	77	30	151
1993	27	12	33	12	84
1994	14	10	48	12	84
1995	27	6	82	15	130
1996	33	11	61	15	120
1997	36	30	27	3	96
1998	28	12	14	4	58
1999	18	10	13	13	54

- Año
- (Todos)
 - 1990
 - 1991
 - 1992
- Departamento
- (Todos)
 - ANTIIOQUIA
 - ARAUCA
 - ATLANTICO
- Tipo de evento
- (Todos)
 - Accidente por MAP
 - Accidente por MUSE



Índice de riesgo de victimización en Colombia

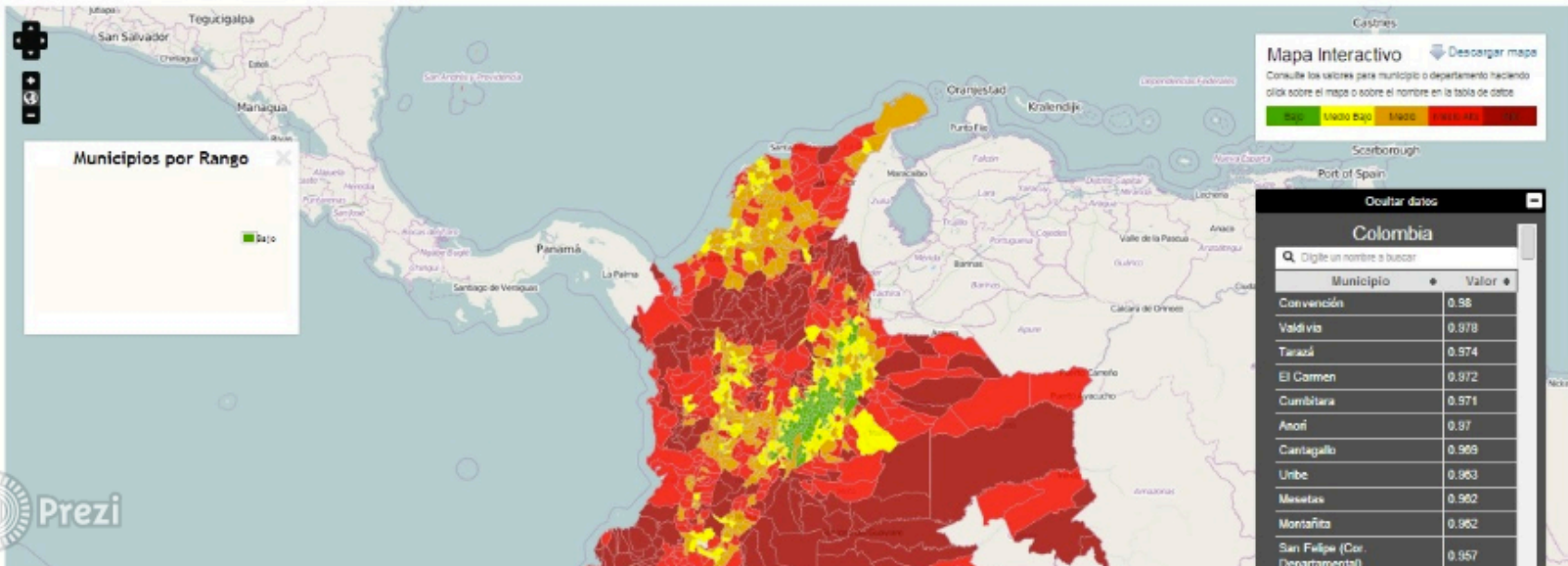
<http://irv.participa.com.co/>

El Índice de riesgo de victimización –IRV–, creado por la Unidad para la Atención y Reparación Integral a las Víctimas, es una herramienta estratégica para el análisis de los diferentes escenarios de victimización en el marco del conflicto armado en Colombia, estructurada para monitorear sus causas y efectos, así como para aportar en la definición de lineamientos de política tendientes a la prevención, protección y garantías de no repetición de tales eventos.



Índice de Riesgo de Victimización 2012

Índice, subíndices y ejes - Variables -



Reintegración de las personas desmovilizadas de los grupos armados al margen de la ley

<http://www.reintegracion.gov.co/Paginas/InicioACR.aspx#.UugxDRDv7IV>

La Agencia Colombiana para la Reintegración –ACR– entrega cifras y datos sobre el proceso de reintegración a la vida civil de las personas desmovilizadas de los grupos armados al margen de la ley.

Los reportes que se pueden descargar por regiones, entrega cifras de desmovilizaciones individuales y colectivas, beneficiados de los procesos de reintegración, perfil de proyectos y aportes de la cooperación internacional.



ACR
Agencia Colombiana
para la Reintegración

**PROSPERIDAD
PARA TODOS**



Español   

[Inicio](#) [Quiénes somos](#) [La Reintegración](#) [Sala de prensa](#) [Atención al ciudadano](#)

LA REINTEGRACIÓN

Usted está en: [Inicio](#) > [La Reintegración](#) > [La Reintegración en cifras](#)

- Política de Reintegración
- Proceso de Reintegración
- La Reintegración en cifras
- Centro de documentación
- Aliados de la Reintegración
- Reintegración en regiones
- Prevención del reclutamiento
- Preguntas y respuestas
- Reintegración para niños

La Reintegración en las regiones

Consulte cifras y datos por regiones, sobre el estado del Proceso de Reintegración en Colombia.

o [Descargar cifras y datos sobre el Proceso de Reintegración en Colombia](#) .
Tipo de archivo: pdf - Tamaño del archivo: 2,00 Mb.

o [Ver cifras y datos sobre el Proceso de Reintegración en Colombia.](#)

Departamento	Ciudad
Amazonas	Leticia
Antioquia	Medellin
Arauca	Arauca
Atlántico	Barranquilla
Bolívar	Cartagena
Caldas	Manizales

